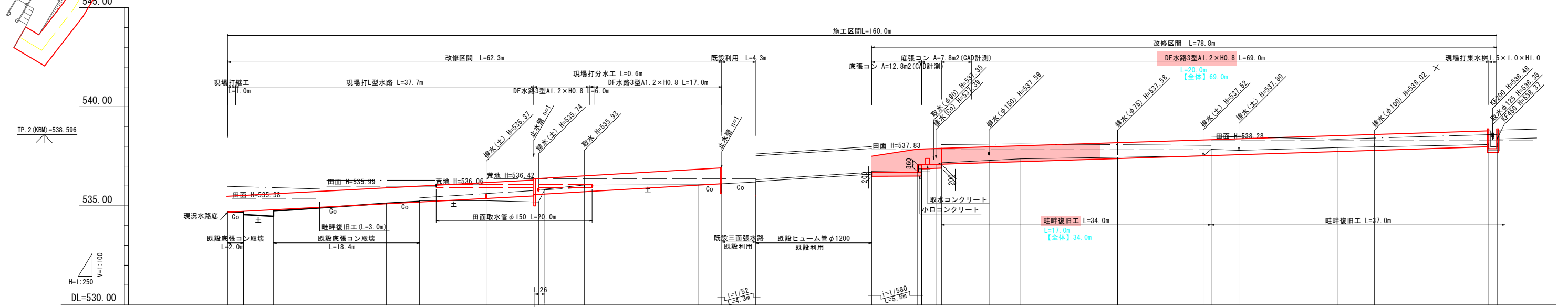


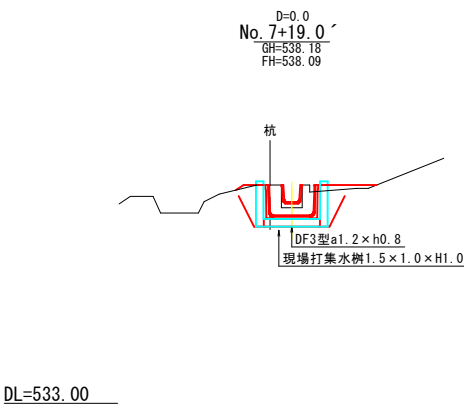
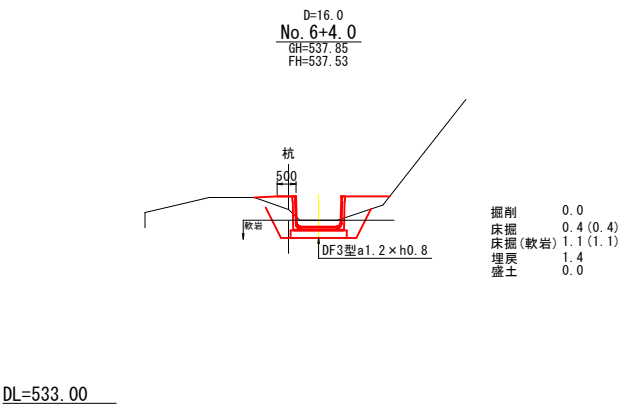
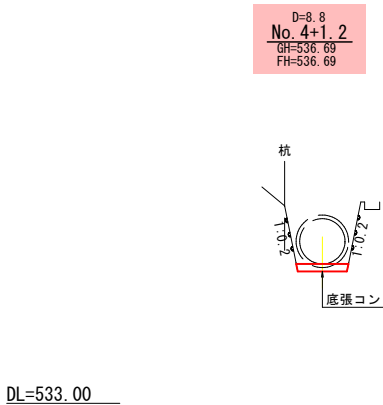
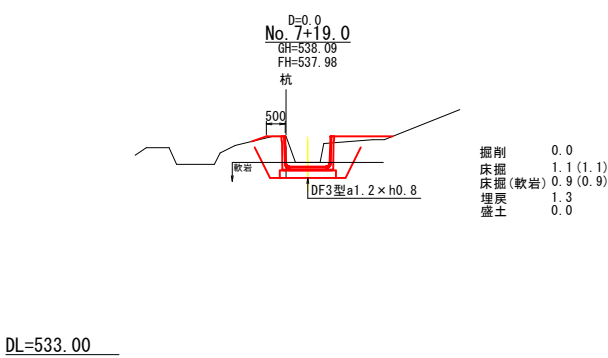
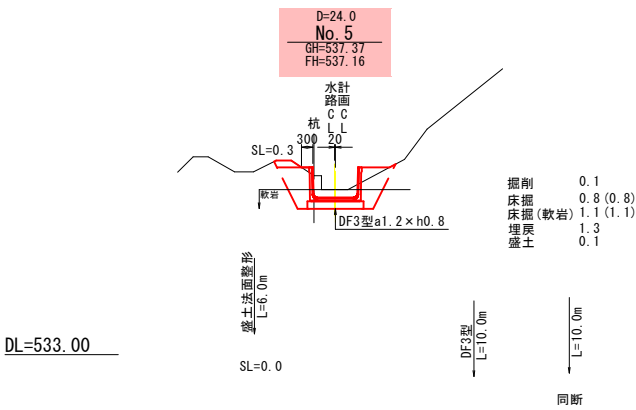
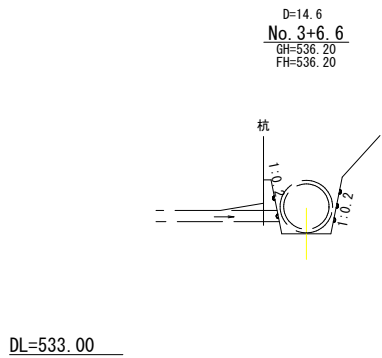
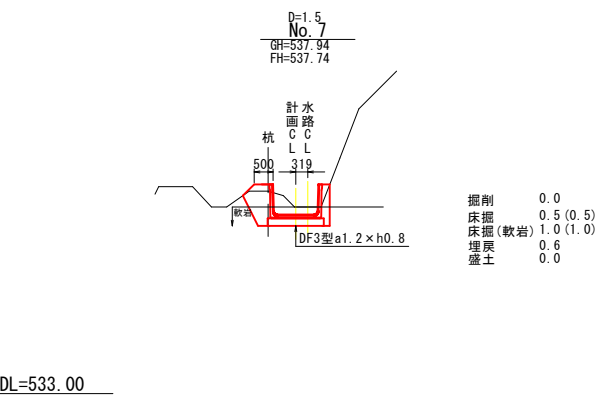
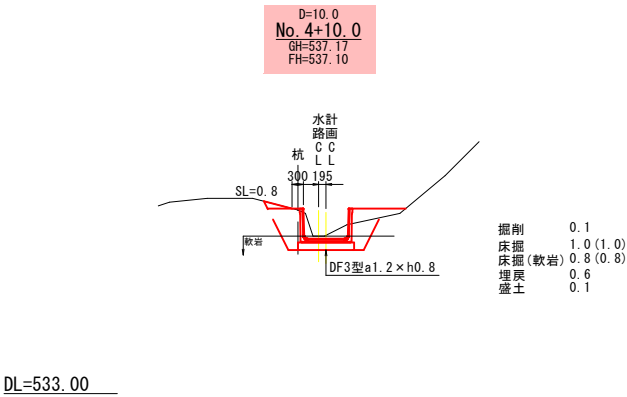
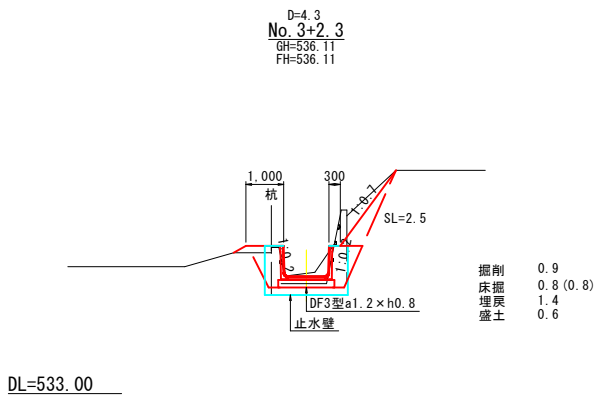
縦断面図



測 点	点間距離	追加距離	地 盤 高	計 画 高	勾 配
No. 0	0.00	0.00	534.68	534.68	$i=1/47$ $L=38.70m$
No. 0 +5.8	5.80	5.80	534.47 534.73	534.80	$i=1/43$ $L=23.6m$
No. 1 +4.2	18.40	24.20	535.28 535.22	535.19	$i=1/40$ $L=14.6m$
No. 2	15.80	40.00	535.84	535.59	$i=1/78$ $L=12.0m$
No. 2 +3.0	5.00	45.00	536.05	535.71	
No. 2 +19.3	14.30	59.30	536.06	536.04	
No. 3 +2.3	3.00	62.30	536.11	536.11	
No. 3 +6.6	4.30	66.60	536.20 536.32	536.20	
No. 4 +1.2	14.60	81.20	536.69	536.69	
No. 4 +10.0	8.80	90.00	537.17	537.10	
No. 5	10.00	100.00	537.37	537.16	
No. 6 +4.0	24.00	124.00	537.85	537.53	
No. 7	16.00	140.00	537.94	537.74	
No. 7 +19.0	19.00 1.00	159.00 160.00	538.09	537.98	

業務名	小規模農業基盤整備事業 井関水路測量設計業務		
図面名	平面図・縦断面図		
作成年月日	令和 年 月		
縮尺	図示	図面番号	1
会社名	広島県土地改良事業団体連合会		
事業主体	神石高原則		

横断面図

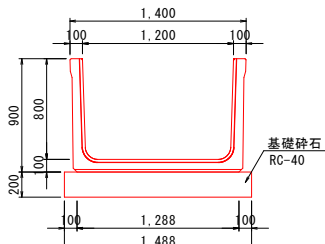


()内水替数量

業務名	小規模農業基盤整備事業 井関水路測量設計業務		
図面名	横断面図 2		
作成年月日	令和 年 月		
縮尺	S=1:100	図面番号	3
会社名	広島県土地改良事業団体連合会		
事業主体	神石高原町		

DF水路工(3型)

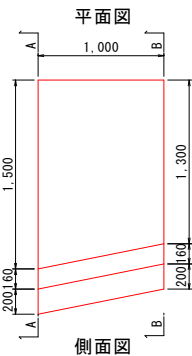
S=1:30



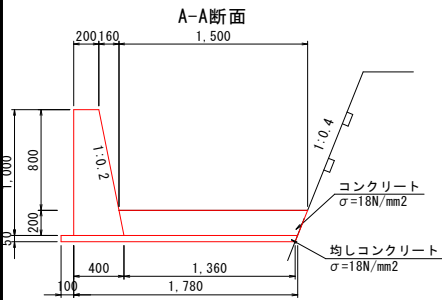
名称	単位	数量
基礎砕石	m ²	14.88
基礎砕石	m ²	14.88
1200×800	m	10.00

現場打継工

S=1:30



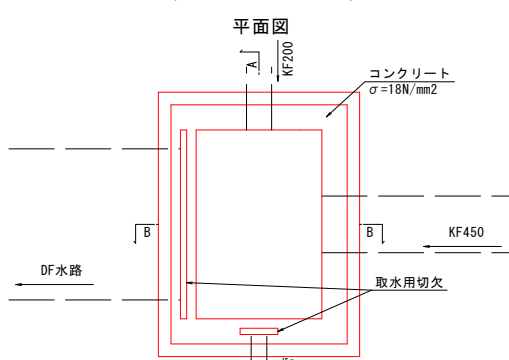
名称	単位	数量
基礎整正	m ²	1.74
型枠	m ²	0.05
コンクリート	m ³	0.09
型枠	m ²	2.02
コンクリート	m ³	0.83



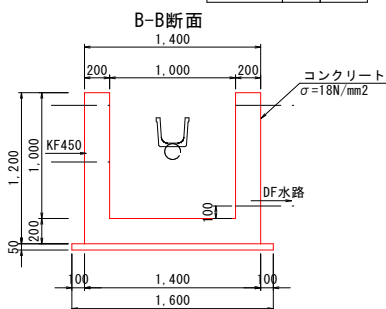
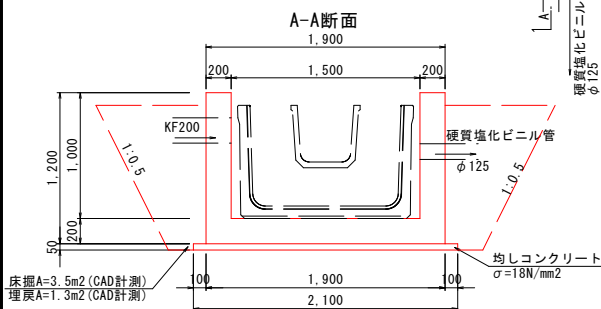
現場打集水桝

S=1:30

(1500×1000×H1000)

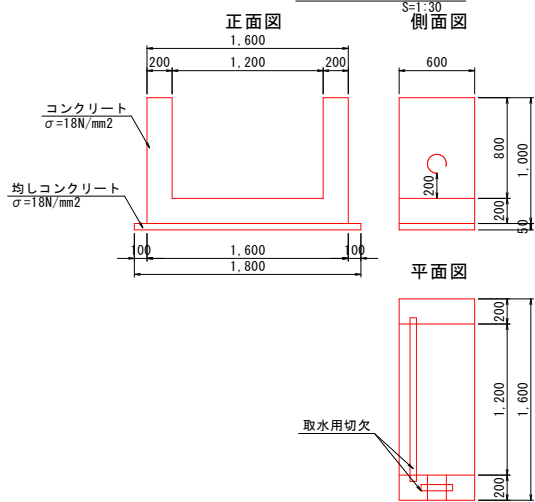


名称	単位	数量
基礎整正	m ²	3.36
型枠	m ²	0.37
コンクリート	m ³	0.17
型枠	m ²	14.81
コンクリート	m ³	1.46



現場打分水工

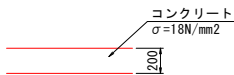
S=1:30



名称	単位	数量
基礎整正	m ²	1.08
型枠	m ²	0.06
コンクリート	m ³	0.85
型枠	m ²	3.04
コンクリート	m ³	0.38

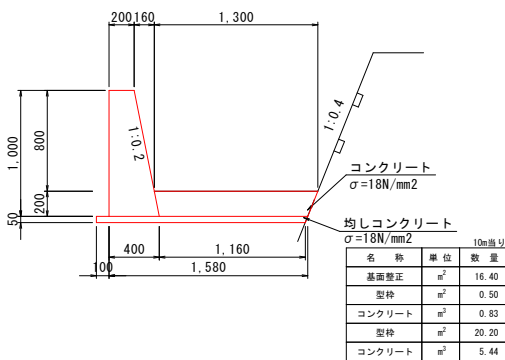
底張コンクリート

S=1:30



現場打L型水路

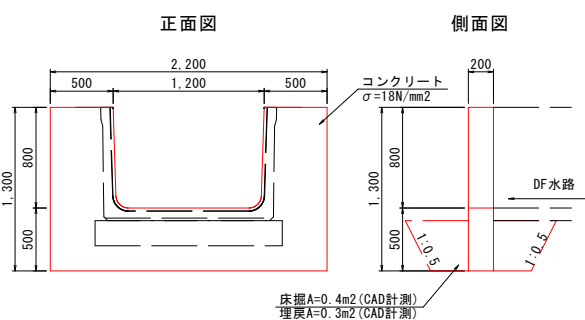
S=1:30



名称	単位	数量
基礎整正	m ²	16.40
型枠	m ²	0.50
コンクリート	m ³	0.83
型枠	m ²	20.20
コンクリート	m ³	5.44

止水壁

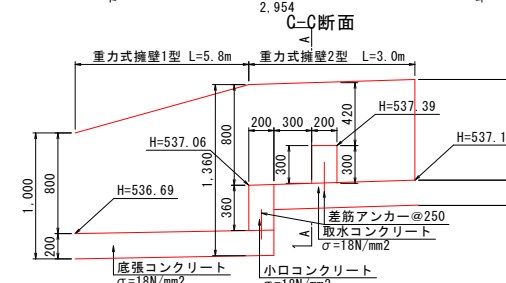
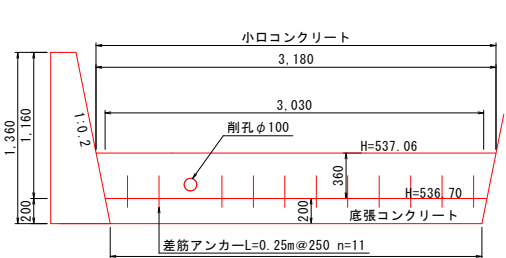
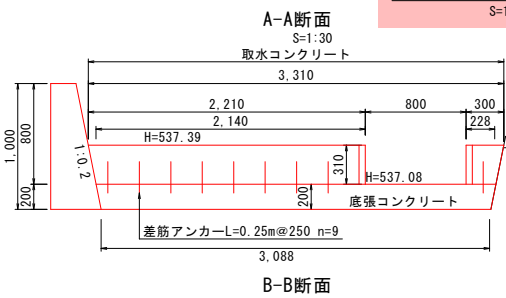
S=1:30



名称	単位	数量
基礎整正	m ²	0.44
型枠	m ²	4.32
コンクリート	m ³	0.38

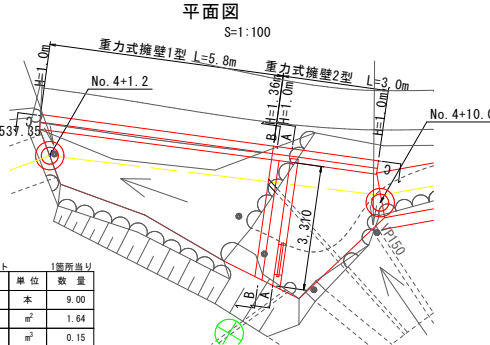
重力式擁壁

S=1:30

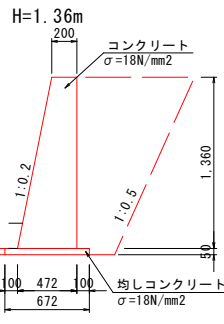
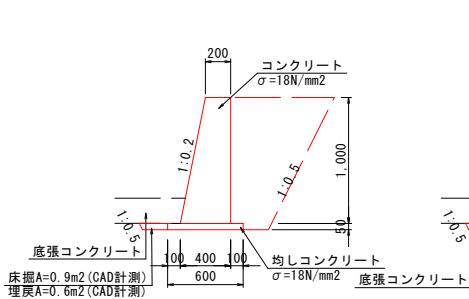


名称	単位	数量
基礎整正	m ²	9.00
型枠	m ²	1.64
コンクリート	m ³	0.15

名称	単位	数量
基礎整正	m ²	11.00
型枠	m ²	2.24
コンクリート	m ³	0.22



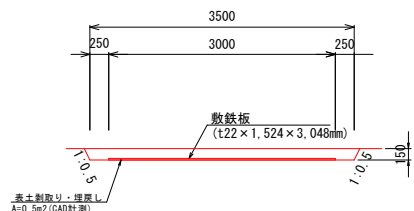
H=1.0m



名称	単位	数量(1型)	数量(2型)
基礎整正	m ²	0.64	0.60
型枠	m ²	0.10	0.10
コンクリート	m ³	0.03	0.03
型枠	m ²	2.38	2.02
コンクリート	m ³	0.38	0.30

敷鉄板

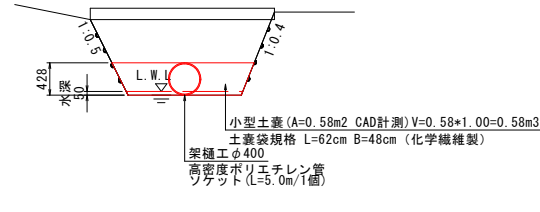
S=1:50



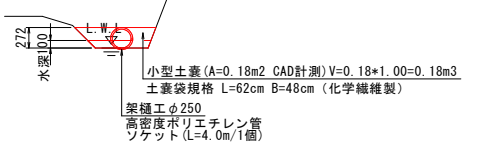
仮締切工断面図

S=1:50

No. 0~No. 3+6.6



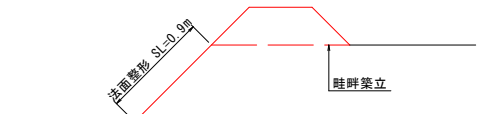
No. 4+1.2~No. 7+19.0



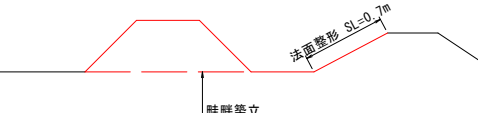
畦畔復旧工

S=1:30

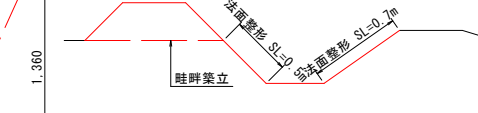
No. 0+5.8付近 (L=3.0m)



No. 4+10~No. 6+4.0付近 (L=34.0m)



No. 6+4.0~No. 7+19.0付近 (L=37.0m)



業務名	小規模農業基盤整備事業 井関水路測量設計業務
図面名	構造図
作成年月日	令和 年 月
縮尺	図示 図面番号 4
会社名	広島県土地改良事業団体連合会
事業主体	神石高原町